



Estado do Tocantins  
Prefeitura Municipal de Alvorada

2009 / 2012

CNPJ: 01.800.242/0001-22



LEI MUNICIPAL Nº 1052/2012.

DE 21 DE DEZEMBRO DE 2012.

**“Dispõe sobre doação de área urbana no Distrito Industrial de Alvorada e dá outras providências”.**

**O PREFEITO MUNICIPAL DE ALVORADA**, Estado do Tocantins, faz saber que a Câmara Municipal de Alvorada, **APROVOU** e eu **SANCIONO** e **PROMULGO** a seguinte lei:

**Art. 1º** Fica o Chefe do Poder Executivo Municipal de Alvorada, autorizado a doar uma área de **TERRA** Distrito Industrial de Alvorada – DIAL, para a empresa **MARIA DO SOCORRO BARBOSA MACEDO**, inscrita no CNPJ sob o nº 12.883.932/0001-09, o seguinte lote urbano abaixo discriminado.

I – lote nº 39/1-A, com área de 20.643,75 m<sup>2</sup> (Vinte mil seiscientos e quarenta e três metros vírgula setenta e cinco centímetros quadrados), com as seguintes medidas e confrontações: Frente – 170m para a Rede de Alta Tensão; Fundos – 55,00m confrontando com a Av. Norte / Sul; Lado Direito – 183,50m confrontando com a Travessa “A”; Lado Esquerdo – 273,20m confrontando com a Faz. Estância Ypê. Localizado no Setor Industrial desta cidade.

II – Acompanha uma área de 775,00m<sup>2</sup>, ou seja, 20,00m. por 45,00m., junto à faixa de domínio da BR-153, para Exposição dos produtos.

**Parágrafo único.** Na área de que trata o caput deste artigo, será edificada a sede da empresa.

**Art. 2º** Esta Lei entra em vigor na data de sua publicação, revogando-se as disposições em contrário.

**GABINETE DO PREFEITO MUNICIPAL DE ALVORADA**, Estado do Tocantins, aos vinte e um dias do mês de dezembro de dois mil e doze (21.12.2012).

  
**REGINALDO MARTINS RODRIGUES**  
Prefeito Municipal



Estado do Tocantins  
Prefeitura Municipal de Alvorada

2009 / 2012

CNPJ: 01.800.242/0001-22



## CERTIDÃO

Certifico para os devidos fins que a Lei Municipal n. 1052/2012, a qual: “Dispõe sobre doação de área urbana no Distrito Industrial de Alvorada e dá outras providências”. Foi afixada no mural desta Prefeitura Municipal e em diversos lugares, para conhecimento público nesta cidade.



## Comprovante de Inscrição e de Situação Cadastral

Contribuinte,

Confira os dados de Identificação da Pessoa Jurídica e, se houver qualquer divergência, providencie junto à RFB a sua atualização cadastral.

		<b>REPÚBLICA FEDERATIVA DO BRASIL</b>	
<b>CADASTRO NACIONAL DA PESSOA JURÍDICA</b>			
<b>NÚMERO DE INSCRIÇÃO</b> 12.883.932/0001-09 MATRIZ	<b>COMPROVANTE DE INSCRIÇÃO E DE SITUAÇÃO CADASTRAL</b>		<b>DATA DE ABERTURA</b> 18/11/2010
<b>NOME EMPRESARIAL</b> MARIA DO SOCORRO BARBOSA MACEDO 86107623191			
<b>TÍTULO DO ESTABELECIMENTO (NOME DE FANTASIA)</b> *****			
<b>CÓDIGO E DESCRIÇÃO DA ATIVIDADE ECONÔMICA PRINCIPAL</b> 45.20-0-05 - Serviços de lavagem, lubrificação e polimento de veículos automotores			
<b>CÓDIGO E DESCRIÇÃO DAS ATIVIDADES ECONÔMICAS SECUNDÁRIAS</b> 45.20-0-01 - Serviços de manutenção e reparação mecânica de veículos automotores 56.11-2-01 - Restaurantes e similares 47.32-6-00 - Comércio varejista de lubrificantes 45.30-7-03 - Comércio a varejo de peças e acessórios novos para veículos automotores 45.43-9-00 - Manutenção e reparação de motocicletas e motonetas 45.30-7-04 - Comércio a varejo de peças e acessórios usados para veículos automotores 45.41-2-05 - Comércio a varejo de peças e acessórios para motocicletas e motonetas 81.22-2-00 - Imunização e controle de pragas urbanas			
<b>CÓDIGO E DESCRIÇÃO DA NATUREZA JURÍDICA</b> 213-5 - EMPRESARIO (INDIVIDUAL)			
<b>LOGRADOURO</b> LOT JORGE FIGUEIRA	<b>NÚMERO SN</b>	<b>COMPLEMENTO</b>	
<b>CEP</b> 77.480-000	<b>BAIRRO/DISTRITO</b> CENTRO	<b>MUNICÍPIO</b> ALVORADA	<b>UF</b> TO
<b>SITUAÇÃO CADASTRAL</b> ATIVA		<b>DATA DA SITUAÇÃO CADASTRAL</b> 18/11/2010	
<b>MOTIVO DE SITUAÇÃO CADASTRAL</b>			
<b>SITUAÇÃO ESPECIAL</b> *****		<b>DATA DA SITUAÇÃO ESPECIAL</b> *****	

Aprovado pela Instrução Normativa RFB nº 1.183, de 19 de agosto de 2011.

Emitido no dia 12/12/2012 às 14:05:02 (data e hora de Brasília).

Página: 1/1

[Voltar](#)



A RFB agradece a sua visita. Para informações sobre política de privacidade e uso, [clique aqui](#).  
[Atualize sua página](#)

# MEMORIAL DESCRITIVO

## TERRENOS PARA INSTALAÇÃO DE INDUSTRIAS

Denominação do Imóvel.....: **SETOR INDUSTRIAL**

Lote Originário nº.....: **Lotº. LAGES – Gl. 04, Lote 39-Parte.**

Área de origem.....: **48,40.00 há.**

Nova denominação.....: **Lote nº. 39/1-A..**

Área desmembrada.....: **20.643,75 m<sup>2</sup> (Vinte mil seiscientos**  
**-e quarenta e três metros virgula -**  
**setenta e cinco centímetros quadrados).**

### LIMITES E CONFRONTAÇÕES.:

FRENTE.....: **170,00 metros para a Rede de Alta Tensão - (R.A.T.).**

FUNDOS.....: **55,00 metros confrontando com a Av. Norte / Sul**


LADO DIREITO.....: **183,50 metros confrontando com a Travessa "A"..**

LADO ESQUERDO...: **273,20 metros confrontando com a Faz. Estácia Ypê.**

**.NOTA.:** - Acompanha uma área de **775,00m<sup>2</sup>**, ou sejam 20,00m. por 45,00m.,  
- junto à **Faixa de Domínio da BR-153**, para Exposição dos  
produtos.

Comodatário.: **Heverson Barbosa de Macedo.**

Alvorada – TO.: 10 de Julho de 2.012

  
**Luiz Antônio Eudônio**  
Técnico Agrimensor  
CREA - TO - 6.474-5

LOTEAMENTO: "LAGES" - Gleba 04.

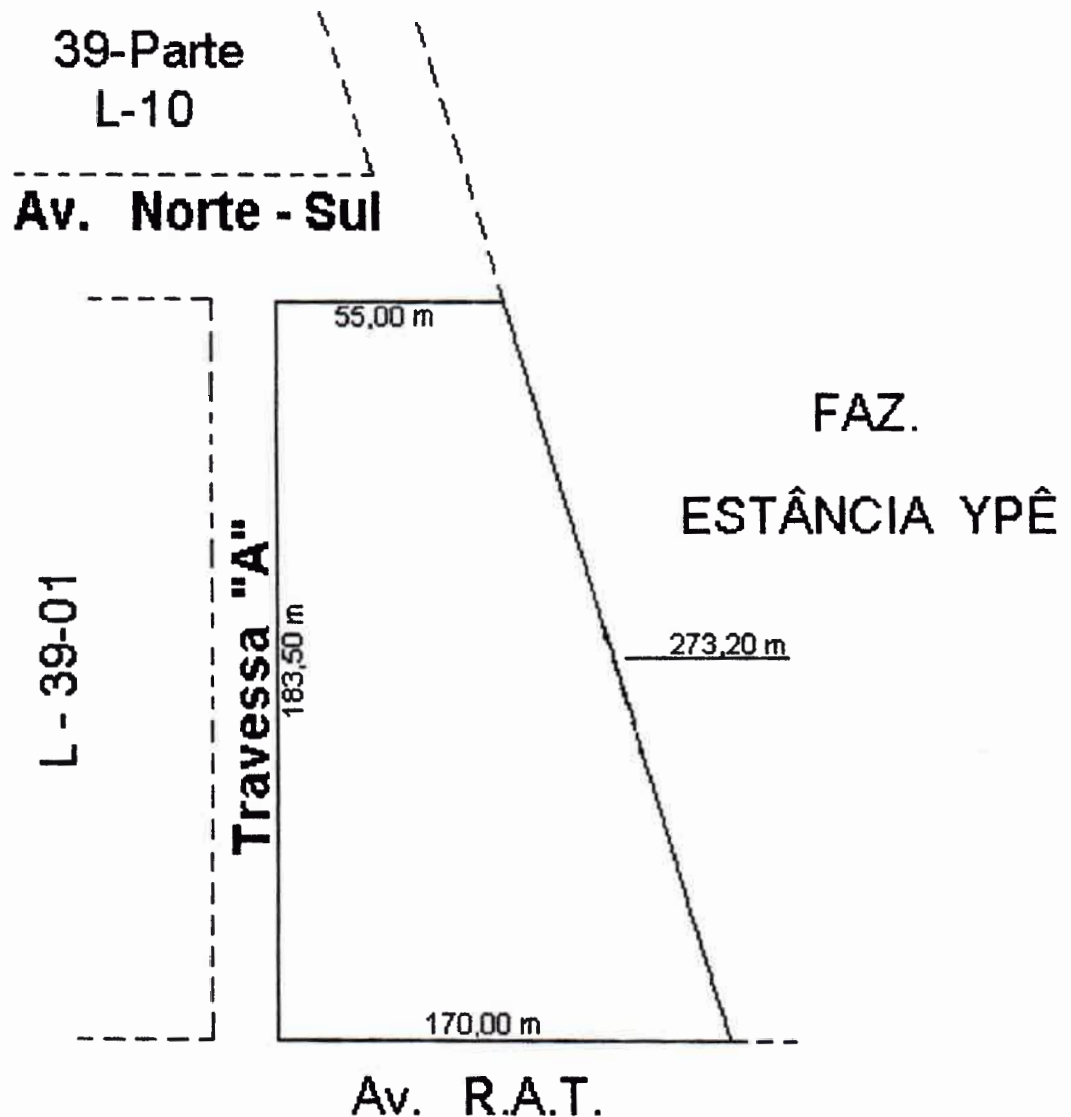
Lote nº.....: 39-Parte/1-A

Área do Imóvel.....: 20.643,75 m<sup>2</sup>

Localização.....: SETOR INDUSTRIAL

Comodante.....: Município de Alvorada - To

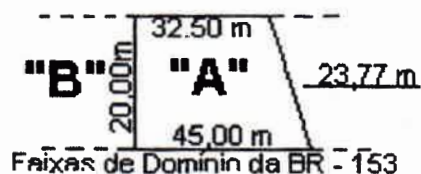
Comodatário.....: Heverson Barbosa de Macedo



Alvorada - To.:

10-07-2012

  
Luiz Antonio Gaudioso  
Técnico Agrônomo  
CREA - TO - 6.474-6



Faixas de Dominio da BR - 153

Área....: 775,00 m<sup>2</sup>