



Estado do Tocantins
Prefeitura Municipal de Alvorada
2009 / 2012
CNPJ: 01.800.242/0001-22



LEI MUNICIPAL Nº 1029/2012.

DE 24 DE MAIO DE 2012.

“Dispõe sobre desafetação e modificação de Logradouro Público para os fins que especifica e dá outras providências.”

O PREFEITO MUNICIPAL DE ALVORADA, Estado do Tocantins, no uso de suas atribuições legais e regimentais faz saber que a Câmara Municipal APROVOU e eu, prefeito SANCIONO e PROMULGO a seguinte LEI:

Art. 1º Fica desafetada de sua destinação originária e modificada em 02 (dois) lotes distintos, a área Urbana destinada a PRAÇA DA IGUALDADE, com 7.101,76m² (Sete mil, cento e um metros e setenta e seis centímetros quadrados), com as seguintes medidas e confrontações: Frente 101,03 metros confrontando com a Av. J. K; Fundos – 99,79 metros confrontando com a Av. Ilirio Meengon; Lado Direito – 71,56 metros confrontando com a Rua 7 de Setembro; Lado Esquerdo – 69,92 metros confrontando com a Rua Presidente Getúlio Vargas, denominada quadra nº 57, localizada no Loteamento Urbano Cidade de Alvorada, desta cidade de Alvorada, Estado do Tocantins.

Art. 2º A área descrita e caracterizada no artigo anterior será modificada conforme discriminação abaixo e constante no Memorial Descritivo anexo, parte integrante desta Lei.

I – Lote nº 01, da quadra 57, com as seguintes medidas e confrontações: Frente – 67,03 metros para a Av. J k; Fundo – 68,59 metros confrontando com a Av. Ilirio Menegon; Lado Direito – 71,56 metros confrontando com a Rua 7 de Setembro; Lado Esquerdo – 70,20 metros confrontando com o lote nº 02, com uma área de 4.806,37m², localizado no Loteamento Urbano Cidade de Alvorada, desta cidade.

I – Lote nº 02, da quadra 57, com as seguintes medidas e confrontações: 34,00 metros para a Av. J. K; Fundos – 31,20 metros confrontando com Av. Ilirio Menegon; Lado Direito – 70,20 metros confrontando com o lote nº 01; Lado Esquerdo – 69,92 metros confrontando com a Rua Presidente Getúlio

MEMORIAL DESCRITIVO DESAFETAMENTO

Denominação do Imóvel.: "Lotº. Urbano "CIDADE DE ALVORADA"

Lotes de Origem.....: Área Pública (Pça da Igualdade).

Área original.....: 7.101,76 m².

Nova denominação.....: Quadra n. 57.

Área total membrada.....: 7.101,76 m² (Sete mil cento hum metros
-virgula setenta e seis centímetros quadrados).

FRENTE.....: 101,03 m. para a Avenida JK.

FUNDOS.....: 99,79 m. confrontando com a Av. Ilírio Menegon.

LADO DIREITO.....: 71,56 m. confrontando com a Rua 7 de
Setembro

LADO ESQUERDO.....: 69,92 m. confrontando com a Rua Presid. Getúlio
Vargas.

Alvorada – To.: 10 de Abril de 2.012


Luiz Antonio Caudoso
Técnico Agrimensor
CREA - TO - 6.474-5

Lotº. Urbano.:

CIDADE DE ALVORADA

terreno de origem...: Pça da Igualdade.

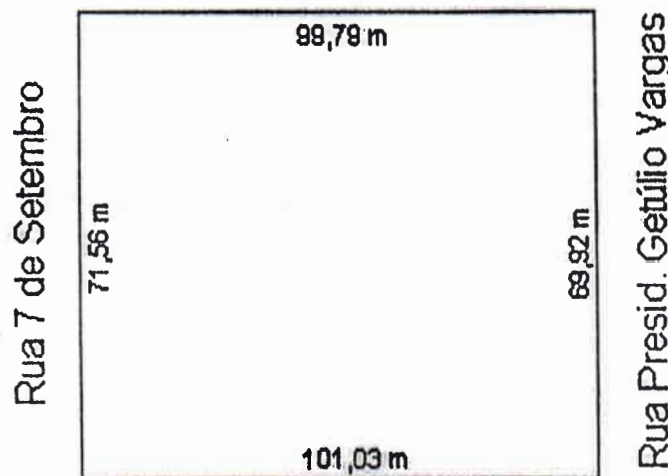
Área de origem.....: 7.101,76m²

DESAFETAMENTO

Nova denominação.: Quadra nº. 57

Área desafetada.....: 7.101,76 m²

Avenida Ilirio Menegon



Avenida J.K.


Luiz Antonio Guspioso
Técnico Agrônomo
CREA - TO - 6.474-8

MEMORIAL DESCRITIVO DE MEMBRAMENTO

Denominação do Imóvel.: "Lotº. Urbano "CIDADE DE ALVORADA"

Lotes de Origem.....: Quadra nº 57.

Área original.....: 7.101,78 m².

LIMITES E CONFRONTAÇÕES

Lote nº. 01

Área.: 4.806,37 m² (Quatro mil oitocentos e seis metros virgula trinta e sete - centímetros quadrados).

FRENTE.....: 67,03 m. para a Avenida JK.

FUNDOS.....: 68,59 m. confrontando com a Av. Ilírio Menegon.

LADO DIREITO.....: 71,56 m. confrontando com a Rua 7 de Setembro

LADO ESQUERDO.....: 70,20 m. confrontando com o Lote nº. 02.

Lote nº. 02

Área.: 2.295,39 m² (Dois mil duzentos e noventa e cinco metros virgula trinta e nove centímetros quadrados).

FRENTE.....: 34,00 m. para a Avenida JK.

FUNDOS.....: 31,20 m. confrontando com Av. Ilírio Menegon.

LADO DIREITO.....: 70,20 m. confrontando com o Lote nº. 01.

LADO ESQUERDO.....: 69,92 m. confrontando com a rua Pres. Getúlio Vargas.

Alvorada - To.: 10 de Abril de 2.012



Lotº. Urbano.:

CIDADE DE ALVORADA

terreno de origem...: Pça da Igualdade.

Área de origem.....: 7.101,76m²

DESAFETAMENTO

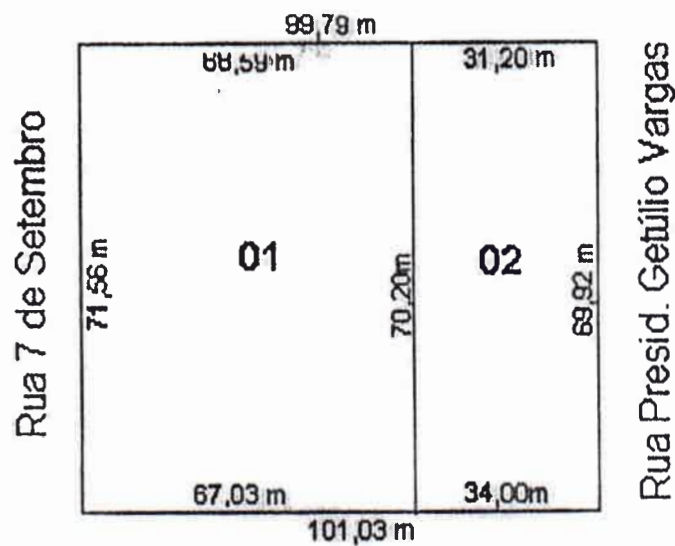
Nova denominação.: Quadra nº. 57

Lote nº. 01 = 4.806,37 m²

02 = 2.295,39 m²

Área total..... = 7.101,76 m²

Avenida Ilrío Menegon



Avenida J.K.

7.101,76 m²


Luiz Antônio Gaudioso
Técnico Agrônomo
CREA - TO - 8.474-8

MEMORIAL DESCRITIVO DE SAFETAMENTO

Denominação do Imóvel.: "Lotº, Urbano "CIDADE DE ALVORADA"

Lotes de Origem.....: Área Pública (Pça da Igualdade).

Área original.....: 7.101,76 m² .

Nova denominação.....: Quadra n. 57.

Área total membrada.....: 7.101,76 m² (Sete mil cento hum metros
-virgula setenta e seis centímetros quadrados)

FRENTE.....: 101,03 m para a Avenida JK.

FUNDOS.....: 99,79 m. confrontando com a Av. Ilírio Menegon.

LADO DIREITO.....: 71,56 m. confrontando com a Rua 7 de
Setembro

LADO ESQUERDO.....: 69,92 m. confrontando com a Rua Presid. Getúlio
Vargas.

Alvorada – To.: 10 de Abril de 2.012


Luiz Antonio Gaudioso
Técnico Agrimensor
CREA - TO - 6.474-5

Lotº. Urbano.:

CIDADE DE ALVORADA

terreno de origem.: Pça. da Igualdade.

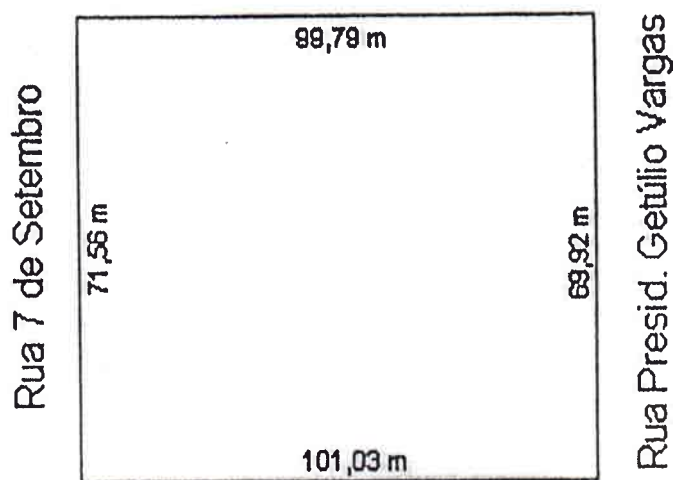
Área de origem.....: 7.101,76m²

DESAFETAMENTO

Nova denominação.: Quadra nº. 57

Área desafetada.....: 7.101,76 m²

Avenida Ilírio Menegon



Avenida J.K.

Luiz Antonio Gaudioso
Luiz Antonio Gaudioso
Técnico Agrimensor
CREA - TO - 6.474-5

MEMORIAL DESCRITIVO DE MEMBRAMENTO

Denominação do Imóvel...: "Lotº. Urbano "CIDADE DE ALVORADA"
Lotes de Origem.....: Quadra nº 57.
Área original.....: 7.101,76 m².

LIMITES E CONFRONTAÇÕES

Lote nº. 01

Área.: 4.806,37 m² (Quatro mil oitocentos e seis metros virgula trinta e sete
- centímetros quadrados).

FRENTE.....: 67,03 m. para a Avenida JK.
FUNDOS.....: 68,59 m. confrontando com a Av. Ilírio Menegon.
LADO DIREITO.....: 71,56 m. confrontando com a Rua 7 de Setembro
LADO ESQUERDO.....: 70,20 m. confrontando com o Lote nº. 02.

Lote nº. 02

Área.: 2.295,39 m² (Dois mil duzentos e noventa e cinco metros virgula trinta e
- nove centímetros quadrados).

FRENTE.....: 34,00 m. para a Avenida JK.
FUNDOS.....: 31,20 m. confrontando com Av. Ilírio Menegon.
LADO DIREITO.....: 70,20 m. confrontando com o Lote nº. 01.
LADO ESQUERDO.....: 69,92 m. confrontando com a rua Pres. Getúlio
Vargas.

Alvorada – To.: 10 de Abril de 2.012



Lotº. Urbano.:

CIDADE DE ALVORADA

terreno de origem.: Pça da Igualdade.

Área de origem.....: 7.101,76m²

DESAFETAMENTO

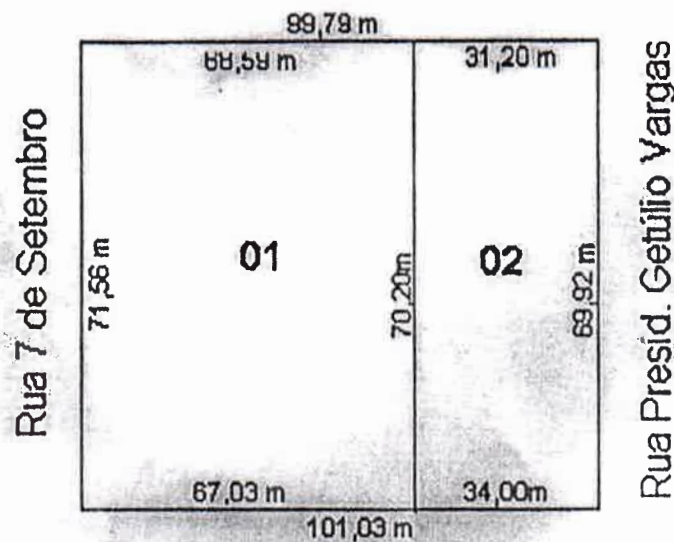
Nova denominação.: Quadra nº. 57

Lote nº. 01 = 4.806,37 m²

02 = 2.295,39 m²

Área total..... = 7.101,76 m²

Avenida Ilirio Menegon



Avenida J.K.

7.101,76 m²


Luiz Antônio Gaudioso
Técnico Agrimensor
CREA - TO - 9.474-8



Estado do Tocantins
Prefeitura Municipal de Alvorada

2009 / 2012


CNPJ: 01.800.242/0001-22



CERTIDÃO

Certifico para os devidos fins que a Lei Municipal n. 1029/2012, a qual: **“Dispõe sobre desafetação e modificação de Logradouro Público para os fins que especifica e dá outras providências”**. Foi afixada no mural desta Prefeitura Municipal e em diversos lugares, para conhecimento público nesta cidade.

Alvorada/TO, 24 de maio de 2012.


SILVEIRINHA FAGUNDES DA SILVA
Chefe de Gabinete

ALVORADA - TO
CAPITAL DO GADO BRANCO
ALVORADA QUE QUEREMOS.
ADM.: 2009/2012.